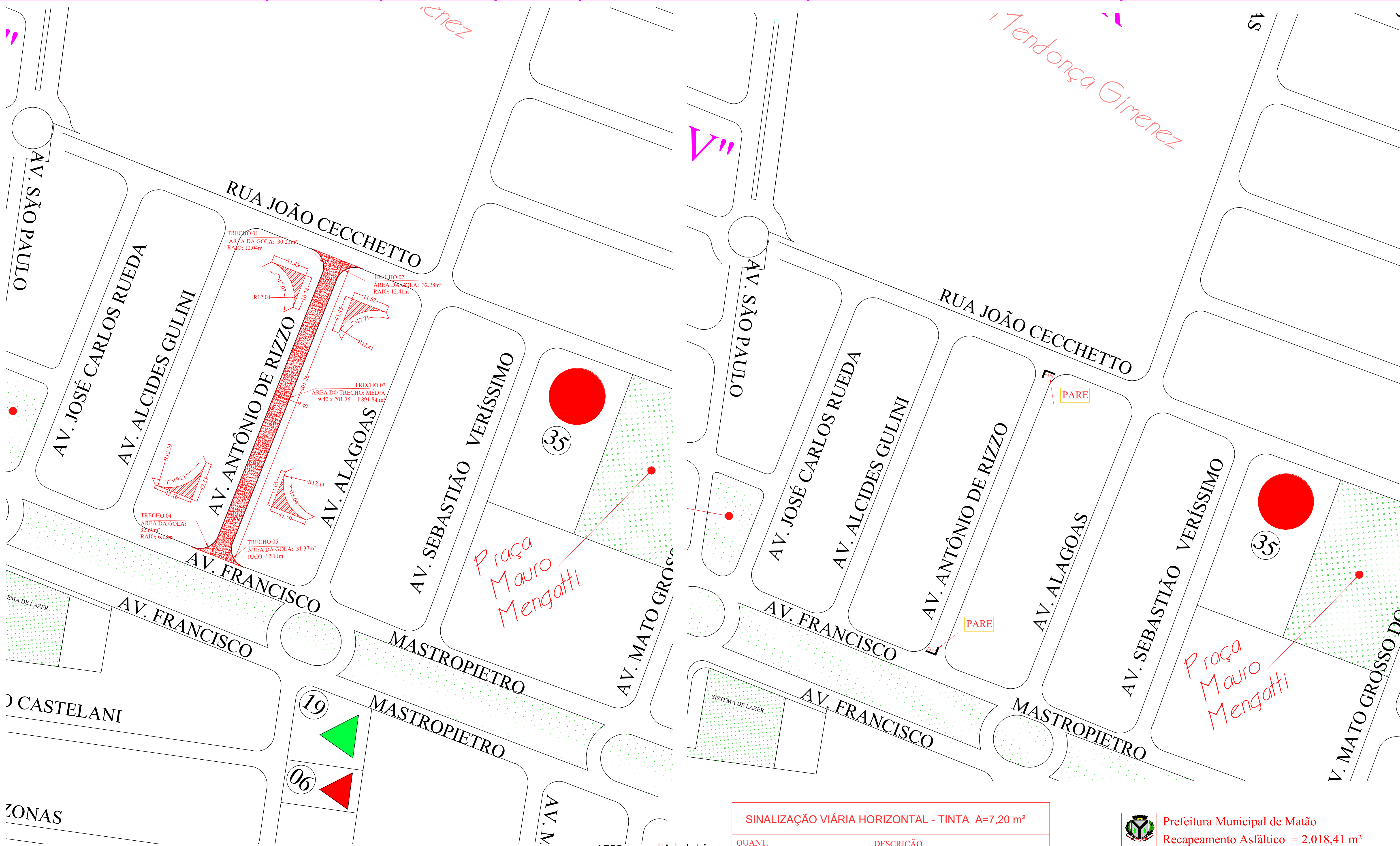


SINALIZAÇÃO VIÁRIA HORIZONTAL - TINTA A=7,20 m²	
QUANT.	DESCRIÇÃO
02	PARE = 02x1.20m² =2,40m²
02	FAIXAS DE CONTENÇÃO DO PARE = 02 x 8,00 x 0,30 = 4,80m²

	Prefeitura Municipal de Matão
	Recapeamento Asfáltico = 2.031,90 m²
	Av. Alagoas - Jardim Popular
	Trecho entre Av. Francisco Mastropietro e Rua João Cecchetto
Pintura Sinalização Horizontal = 7,20 m²	

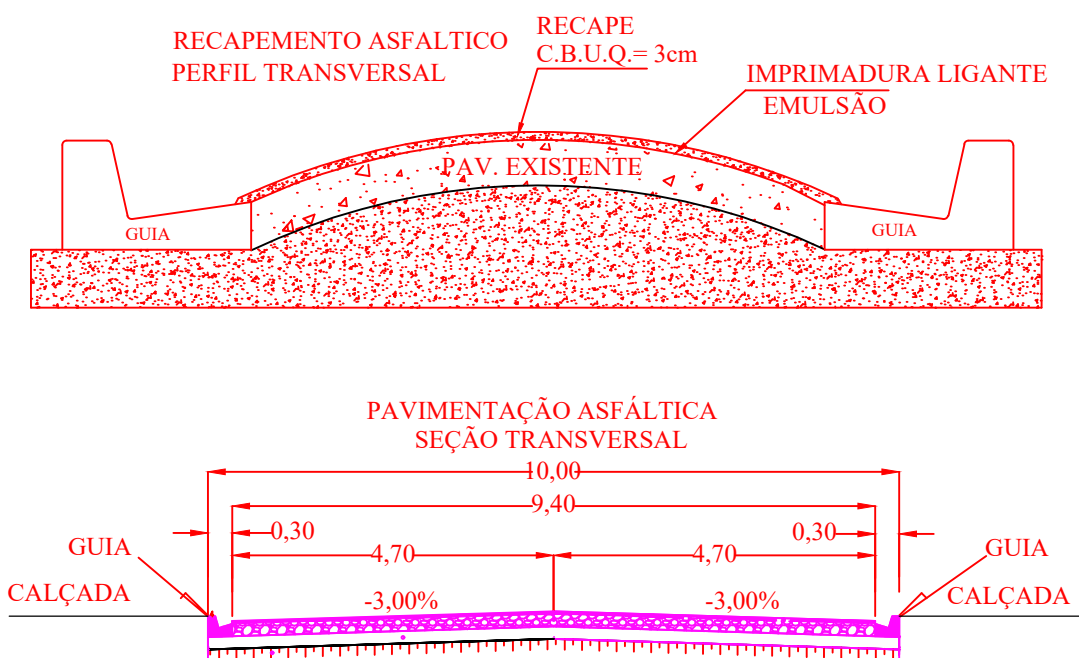
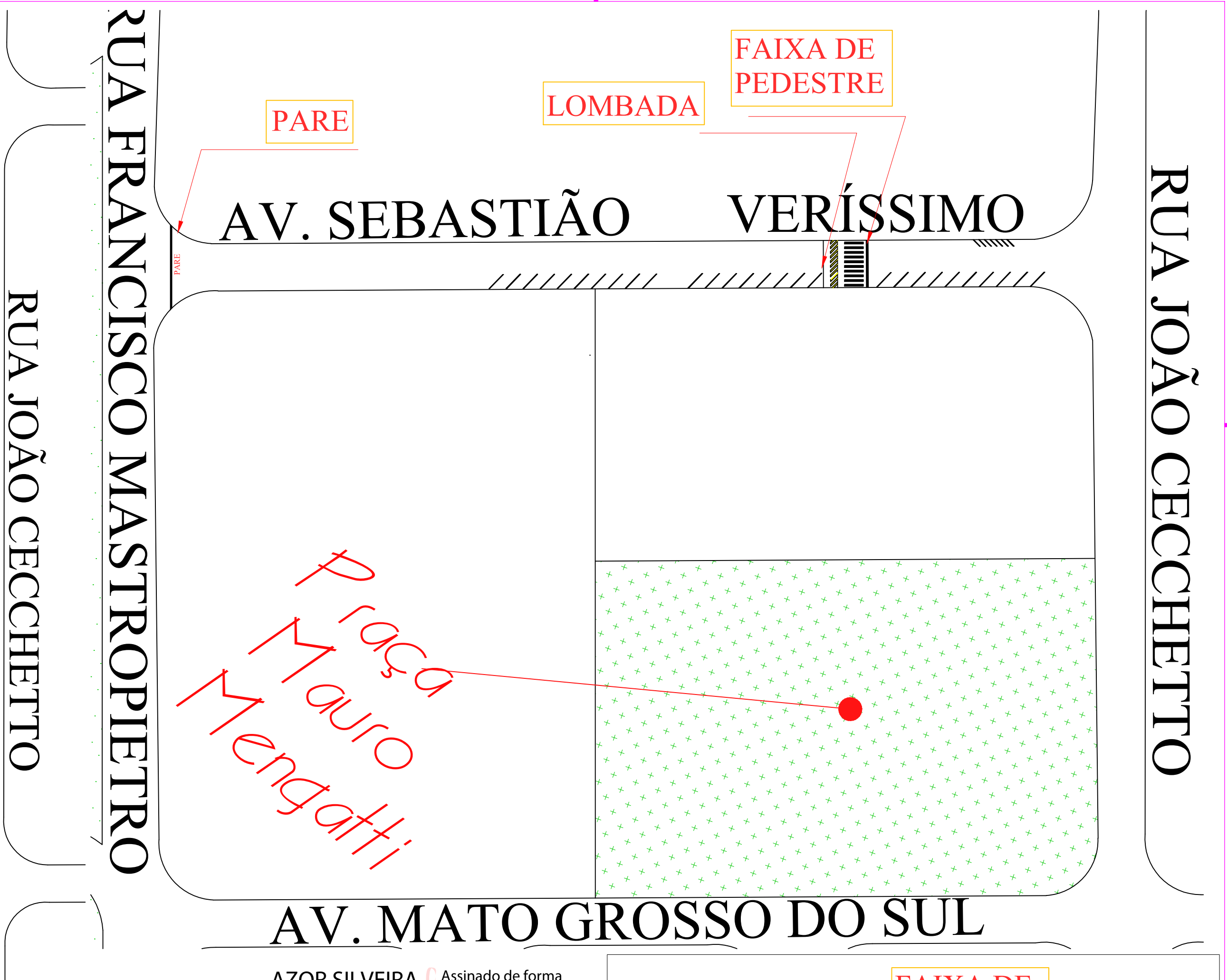
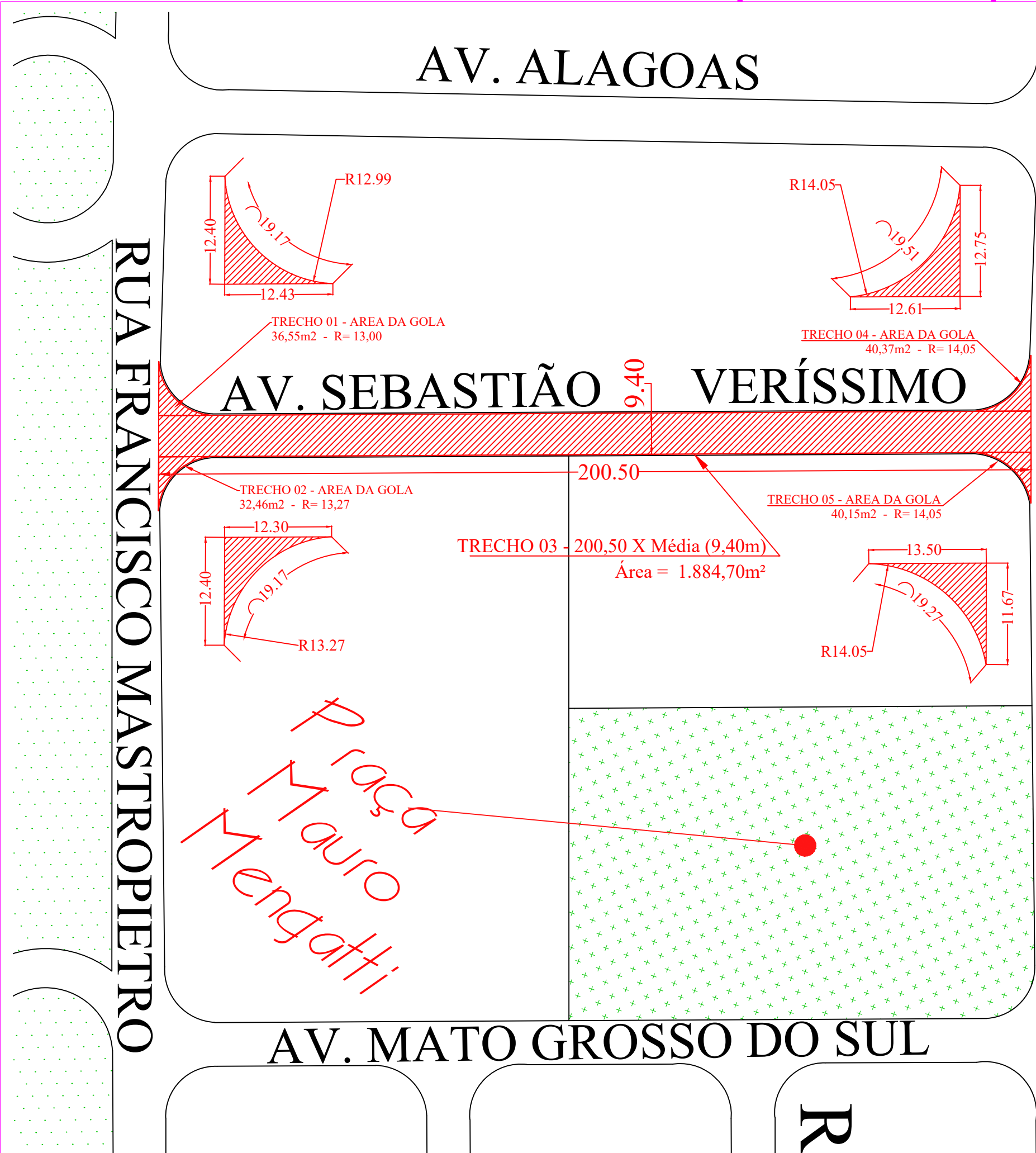


AZOR
SILVEIRA LEITE
FILHO:050562
98875

Assinado de forma
digital por AZOR
SILVEIRA LEITE
FILHO:05056298875
Dados: 2024.04.22
09:50:19 -03'00'

SINALIZAÇÃO VIÁRIA HORIZONTAL - TINTA A=7,20 m²	
QUANT.	DESCRIÇÃO
02	PARE = 02x1,20m² =2,40m²
02	FAIXAS DE CONTENÇÃO DO PARE = 02 x 8,00 x 0,30 = 4,80m²

	Prefeitura Municipal de Matão
	Recapeamento Asfáltico = 2.018,41 m²
	Av. Antônio de Rizzo - Jardim Popular
	Trecho entre Av. Francisco Mastropietro e Rua João Cecchetto
Pintura Sinalização Horizontal = 7,20 m²	



TRECHO 01 -	=	36,55
TRECHO 02 -	=	32,46
TRECHO 03 -	=	1.884,70
TRECHO 04 -	=	40,37
TRECHO 05 -	=	40,15
TOTAL GERAL = 2.034,23		

SINALIZAÇÃO VIÁRIA HORIZONTAL - 52,94m² - (Pintura)

QUANT.	DESCRIÇÃO
01	PARE = 01 x 7,20 = 7,20 m²
01	FAIXA DE CONTENÇÃO = 17,00m x 0,40m = 6,80 m²
28	ESTACIONAMENTO 45° - CARRO 28 x 0,12 m x 4,20m = 14.11m²
07	ESTACIONAMENTO 45° - MOTO 07 x 0,12 m x 2,00m = 1.68m²
10	FAIXA DE PEDESTRE = 10 x 4,00m x 0,40m = 16,00m²
11	LOMBADA (AMARELA) = 11 x 0,65 m² = 7,15m²

ASTIÃO

VERÍSSIMO

LOMBADA

FAIXA DE PEDESTRE

Prefeitura Municipal de Matão

Recapeamento asfáltico = 2.034,23m²

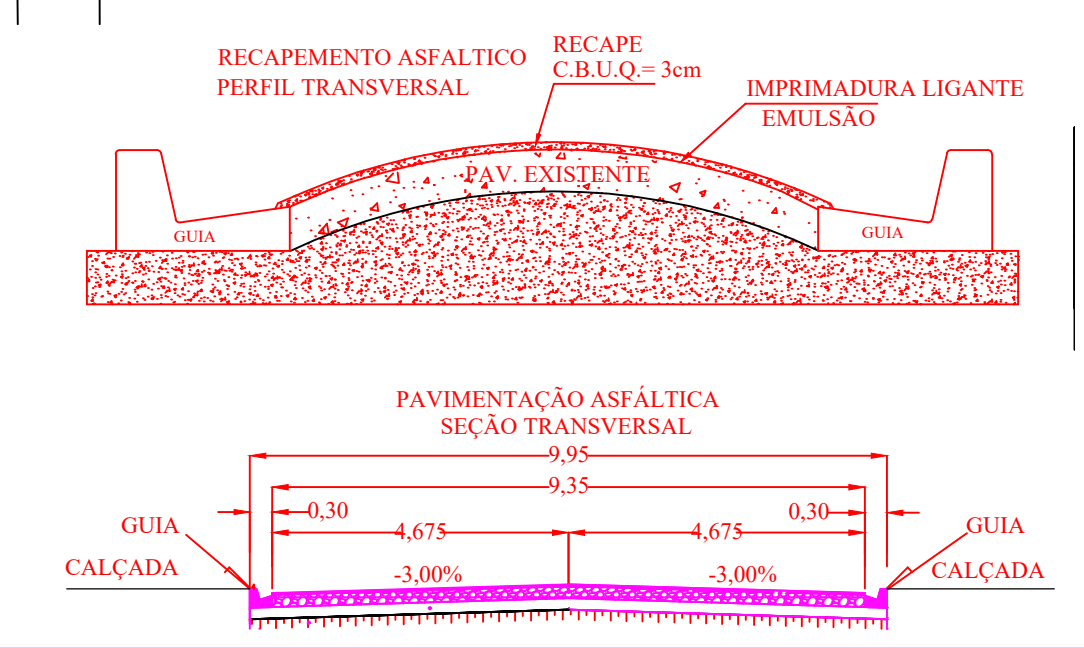
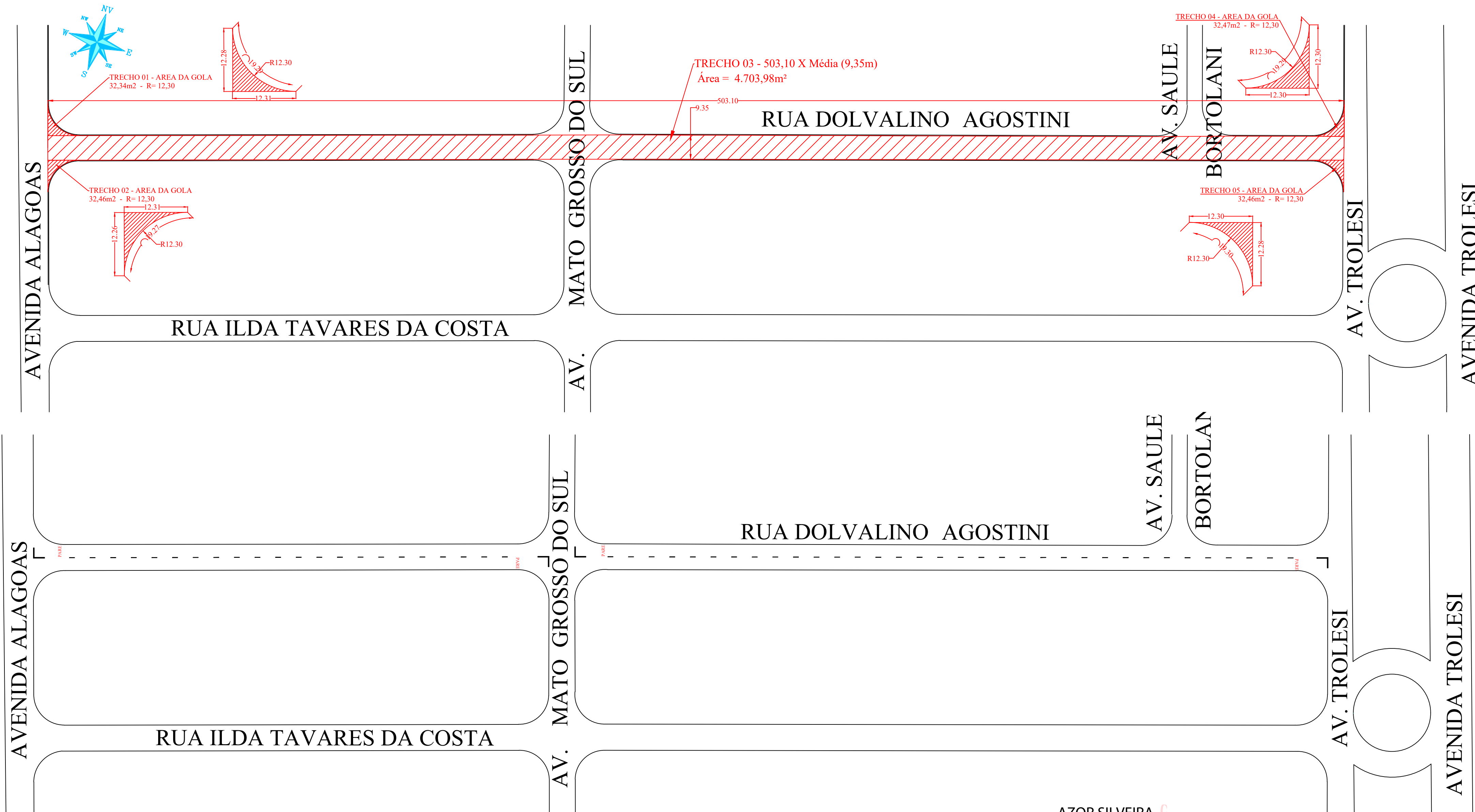
Av. Sebastião Veríssimo - Jardim Popular

Pintura Horizontal A= 52,94 m²

Entre Av. Francisco Mastropietro e Rua João Cechetto

RESPONSÁVEL TÉCNICO

* Desenho *Fulfi*
19/04/2024



TRECHO 01 -	=	32,34
TRECHO 02 -	=	32,46
TRECHO 03 -	=	4.703,98
TRECHO 04 -	=	32,47
TRECHO 05 -	=	32,46
TOTAL GERAL = 4.833,71		

SINALIZAÇÃO VIÁRIA HORIZONTAL - 25,60m² - (Pintura)	
QUANT.	DESCRIÇÃO
04	PARE = 04 x 1.20m²= 4.80m²
04	 FAIXAS DE CONTENÇÃO = 04 x 2,40 = 9,60m²
56	(LFO - 2) LINHA SIMPLES SECCIONADA (COR AMARELA) 56 x 0.20m² = 11.20m²




Prefeitura Municipal de Matão
Recapamento asfáltico = 4.833,71m²
Rua Dolvalino Agostini
Entre a Avenida Alagoas & Avenida Trolesi

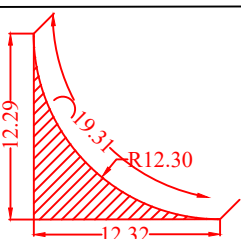
RESPONSÁVEL TÉCNICO

AZOR SILVEIRA LEITE
FILHO:05056298
875

Assinado de forma digital por AZOR SILVEIRA LEITE
FILHO:05056298875
Dados: 2024.04.22 09:53:03 -03'00'

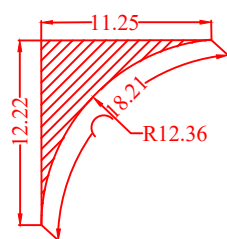


AVENIDA ALAGOAS



TRECHO 01 - AREA DA GOLA
32,62m² - R= 12,30

TRECHO 02 - AREA DA GOLA
32,24m² - R= 12,36



RUA ILDA TAVARES DA COSTA

MATO GROSSO DO SUL

AV.

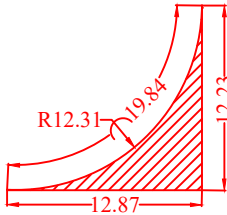
MATO GROSSO DO SUL

AV.

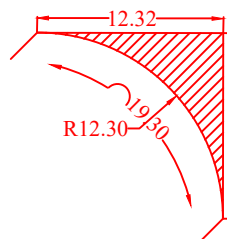
RUA DOLVALINO AGOSTINI

AV. SAULE

BORTOLANI



TRECHO 04 - AREA DA GOLA
32,41m² - R= 12,31





TRECHO 05 - AREA DA GOLA
32,46m² - R= 12,30

AV. SAULF

BORTOLA

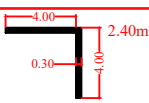

AV. TROLESI

AVENIDA TROLESI



TRECHO 01 -	=	32,62
TRECHO 02 -	=	32,24
TRECHO 03 -	=	4.725,28
TRECHO 04 -	=	32,41
TRECHO 05 -	=	32,46
TOTAL GERAL =		4.885,01

SINALIZAÇÃO VIÁRIA HORIZONTAL - 26,60m² - (Pintura)

QUANT.	DESCRIÇÃO
04	PARE = 04 x 1,20m ² = 4,80m ²
04	 2,40m ² FAIXAS DE CONTENÇÃO = 04 x 2,40 = 9,60m ²
61	 12,20m ² (LFO - 2) LINHA SIMPLES SECCIONADA (COR AMARELA)= 61 X 0,20 = 12,20m ²

AZOR SILVEIRA
LEITE
FILHO:0505629887
5

Assinado de forma digital
por AZOR SILVEIRA LEITE
FILHO:05056298875
Dados: 2024.04.22
09:53:48 -03'00'



Prefeitura Municipal de Matão
Recapamento asfáltico = 4.885,01m²

Rua Ilda Tavares da Costa (Trecho)
Entre a Avenida Alagoas & Avenida Trolesi

RESPONSÁVEL TÉCNICO



AV. ALAGOAS

AV. ALAGOAS

AV. MATO GROSSO DO SUL

AV. MATO GROSSO DO SUL

AV. TROLESI

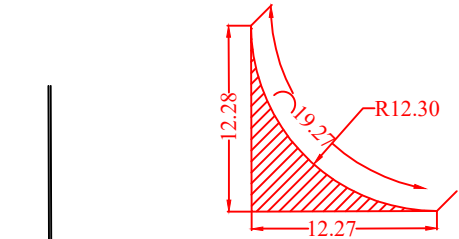
AV. TROLESI

RUA JOÃO AUGUSTO DE ARRUDA

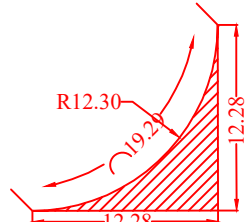
RUA JOÃO CECCHETTO

RUA JOÃO AUGUSTO DE ARRUDA

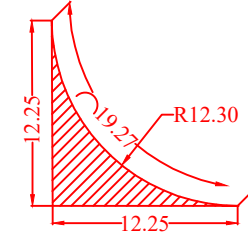
RUA JOÃO CECCHETTO



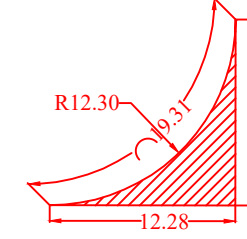
TRECHO 01 - ÁREA DA GOLA
32,46m² - R= 12,30



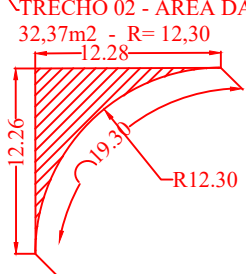
TRECHO 04 - ÁREA DA GOLA
32,46m² - R= 12,30



TRECHO 06 - ÁREA DA GOLA
32,15m² - R= 12,30

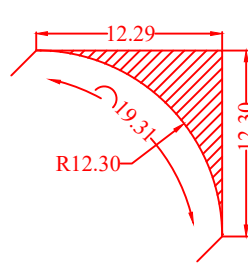


TRECHO 09 - ÁREA DA GOLA
32,46m² - R= 12,30

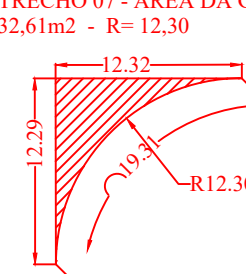


TRECHO 02 - ÁREA DA GOLA
32,37m² - R= 12,30

TRECHO 03 - 200,60 X Média (9,40m)
Área = 1.885,64m²

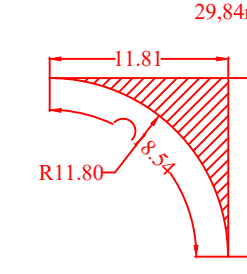


TRECHO 05 - ÁREA DA GOLA
32,47m² - R= 12,30


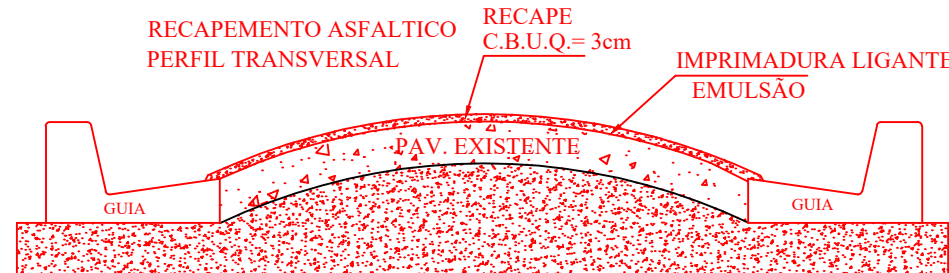


TRECHO 07 - ÁREA DA GOLA
32,61m² - R= 12,30

TRECHO 08 - 292,13 X Média (9,40m)
Área = 2.746,02m²



TRECHO 10 - ÁREA DA GOLA
29,84m² - R= 11,80



TRECHO 01 -	=	32,46
TRECHO 02 -	=	32,37
TRECHO 03 -	=	1.885,64
TRECHO 04 -	=	32,46
TRECHO 05 -	=	32,47
TRECHO 06 -	=	32,15
TRECHO 07 -	=	32,61
TRECHO 08 -	=	2.746,02
TRECHO 09 -	=	32,46
TRECHO 10 -	=	29,84
TOTAL GERAL	=	4.888,48

SINALIZAÇÃO VIÁRIA HORIZONTAL - 25,40m² - (Pintura)

QUANT.	DESCRIÇÃO
04	PARE = 04 x 1.20m ² = 4.80m ²
04	FAIXAS DE CONTENÇÃO = 04 x 2,40 = 9,60m ²
55	(LFO - 2) LINHA SIMPLES SECCIONADA (COR AMARELA) = 55 x 0.20m ² = 11,00m ²

AZOR SILVEIRA
LEITE
FILHO:05056298875

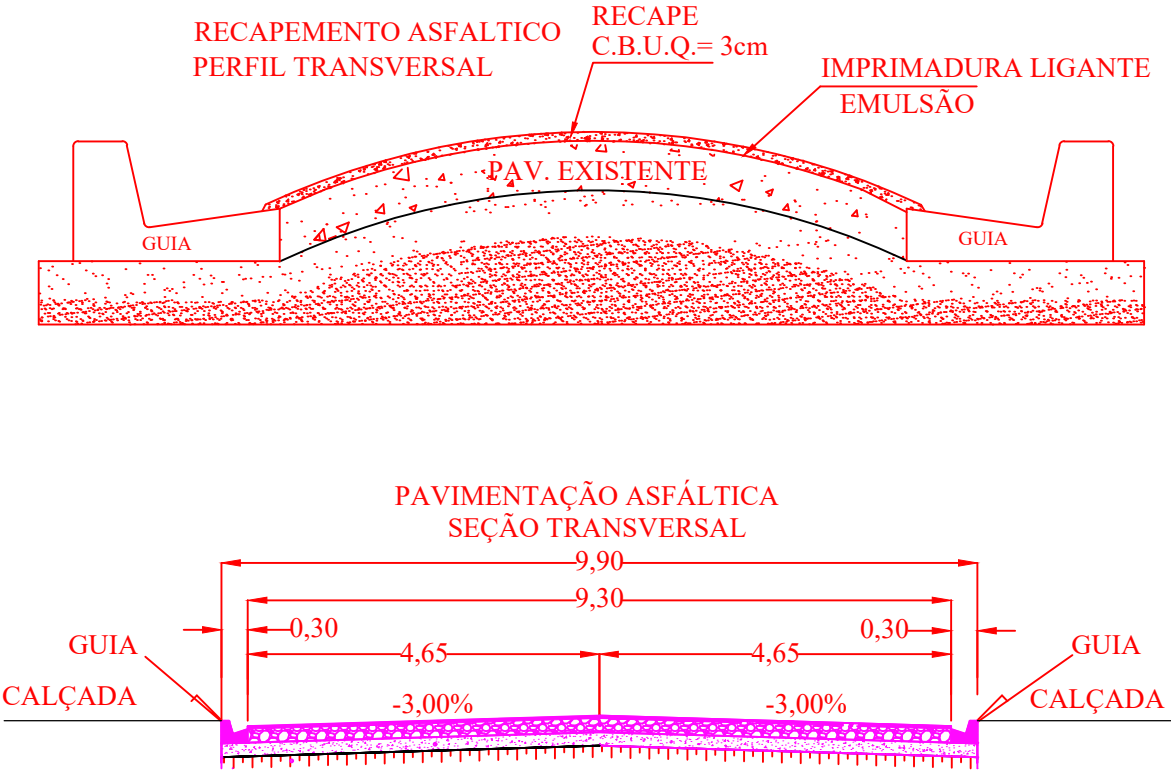
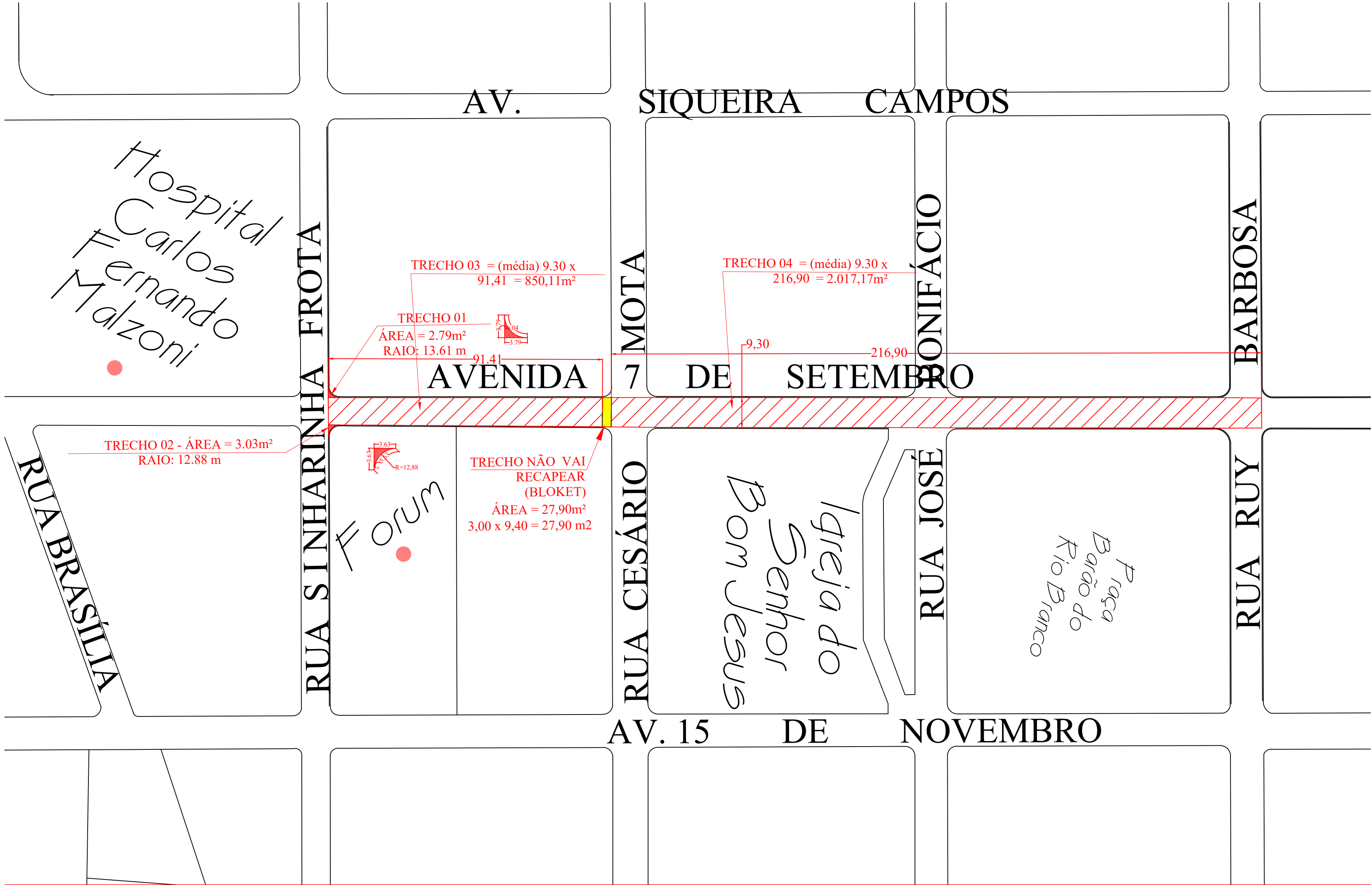
Assinado de forma digital
por AZOR SILVEIRA LEITE
FILHO:05056298875
Dados: 2024.04.22
09:54:28 -03'00'



Prefeitura Municipal de Matão
Recapeamento asfáltico = 4.888,48m²

Rua João Augusto de Arruda
Entre a Avenida Alagoas & Avenida Trolesi

RESPONSÁVEL TÉCNICO



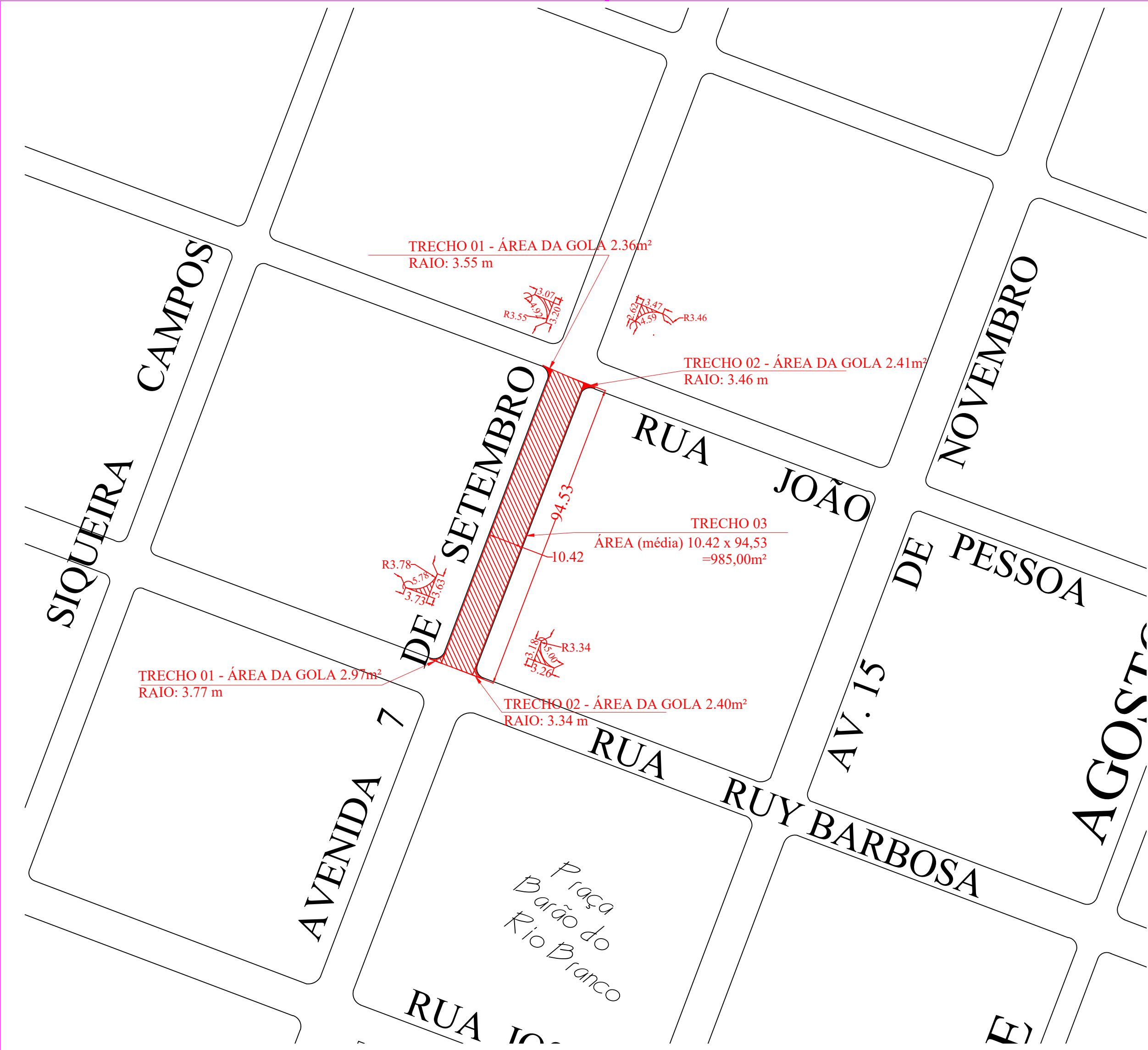
SINALIZAÇÃO VIÁRIA HORIZONTAL - 86,83m² - (Pintura)	
QUANT.	DESCRIÇÃO
02	FAIXA TRAVESSIA PEDESTRE (FTP) (com contenção) 2x 19,76 = 39,52 m²
32	FAIXA DE ESTACIONAMENTO 45º GRAUS =24,56 m²
02	ESTACIO/AMENTO DE MOTOS E ESTAC/ FRENTE CASA DA CULTURA =8,35 m²
01	ESPAÇO RESERVADO AOS ONIBUS CIRCULAR = 3,60 m²
01	ESTACIONAMENTO PNE = 10,80 m²






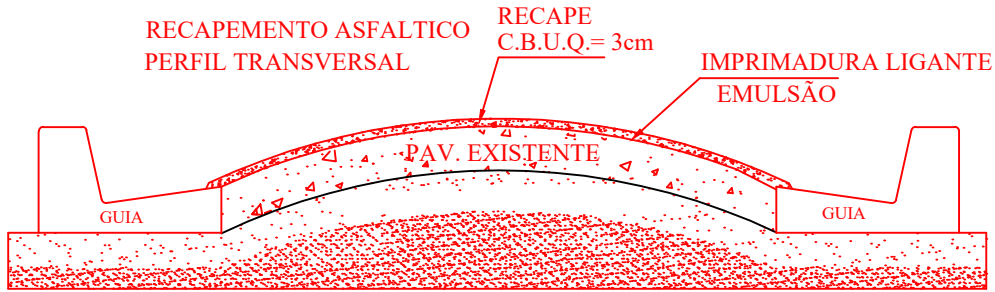
Prefeitura Municipal de Matão
Recapeamento asfáltico = 2.873,10 m²
Av. Sete de Setembro - Centro
Entre a Rua Sinharinha Frota & Rua Ruy Barbosa

AZOR SILVEIRA LEITE
FILHO:0505629875
875

Assinado de forma digital por AZOR SILVEIRA LEITE
FILHO:05056298875
Dados: 2024.04.22 12:18:37 -03'00'



SINALIZAÇÃO VIÁRIA HORIZONTAL - 39,40m² - (Pintura)	
QUANT.	DESCRIÇÃO
19	FAIXA MOTO = 0.19 m² x 28 = 5.32 m²
24	 FAIXA TRAVESSIA PEDESTRE (FTP) (com contenção) = 28,20 m²
14	 FAIXA DE ESTACIONAMENTO 45º GRAUS = 0.42m² x 14 = 5.88 m²



AZOR SILVEIRA
LEITE
FILHO:05056298875
Assinado de forma digital
por AZOR SILVEIRA LEITE
FILHO:05056298875
Dados: 2024.04.22
09:55:58 -03'00'



Prefeitura Municipal de Matão
Recapamento asfáltico = 995,14 m²

Av. Sete de Setembro - Centro
Entre a Rua João Pessoa e Rua Ruy Barbosa